








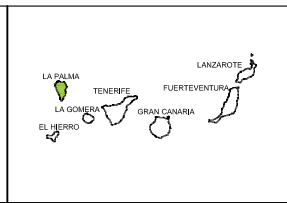
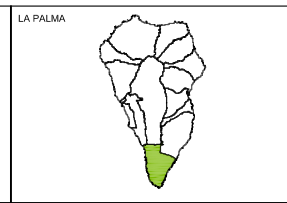
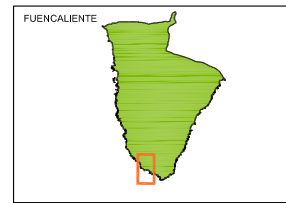



- ZONIFICACIÓN Y CATEGORIZACIÓN**
-  Suelo Rústico de Protección Costera (SRPL)
  - ZONA DE USO ESPECIAL**
  -  Suelo Rústico de Protección de Infraestructuras y Equipamientos (ZUE-SRPIE)
  - ZONA DE USO GENERAL**
  -  Suelo Rústico de Protección Paisajística (ZUG-SRPP)
  - ZONA DE USO MODERADO**
  -  Suelo Rústico de Protección Paisajística (ZUM-SRPP)
- SG-TL Sistema General Termolúdico  
 — Reserva para Patrimonio Público de Suelo, PPS

- DELIMITACIONES:**
-  Ámbito
  -  Límite del Término Municipal
  -  Deslinde del Dominio Público Marítimo Terrestre
  -  Límite de la Servidumbre de Protección de Costas
  -  Servidumbre de Tránsito



**APROBACIÓN INICIAL DE LA REVISIÓN PARCIAL Nº1 DE LAS  
 NORMAS DE CONSERVACIÓN MONUMENTO NATURAL DE LOS  
 VOLCANES TENEGUÍA P10 (MODIFICACIÓN SUSTANCIAL)**

ARQUITECTO:  
 GABRIEL HENRIQUEZ PEREZ S.L.P.  
 AUTOR DEL ENCARGO:  
 EXCMO. CABILDO INSULAR DE LA PALMA  
 FECHA:  
 JULIO DE 2018



SITUACIÓN:  
 FUENCALIENTE - LA PALMA  
 PLANO DE ORDENACIÓN:  
 ALTERNATIVA 4: Ordenación referida al establecimiento de las condiciones de ordenación suficientes para la implantación del Balneario y para la regeneración del suelo afectado por la actividad agrícola incluyendo una actuación paisajística de ajardinamiento con vegetación del lugar. Creación de un sendero paralelo a la carretera con el fin de acceder a la zona regenerada que sería visitable.  
 ESCALA: 1/5,000 PLANO: 10